Изготвил:.т.л.
/име, фамилия,/ по
дата: 01.04.201
№ и дата на удостоверението за упражняване на лесовъдска практика: 4931/28.11.2011год.

Одобрил: инж.
име, фамилия,/ подпис:
дата: 01.04
№ и дата на удостоверението за упражняване на лесовъдска практика: 5508/13.02.2012год.

ТЕХНОЛОГИЧЕН ПЛАН № 1

За добив на дървесина от отдел.....449.....подотдел.....н.....
На ТП ДГС/ДЛС ЖЕНДА */попълва се само за държавни гори/*
Община .....Кърджали.....; Землище .....с. Воловарци

имот с (кадастрален идентификатор/КВС) №....., */попълва се само за недържавни гори/*

I. Схема за добива на дървесина от насаждението

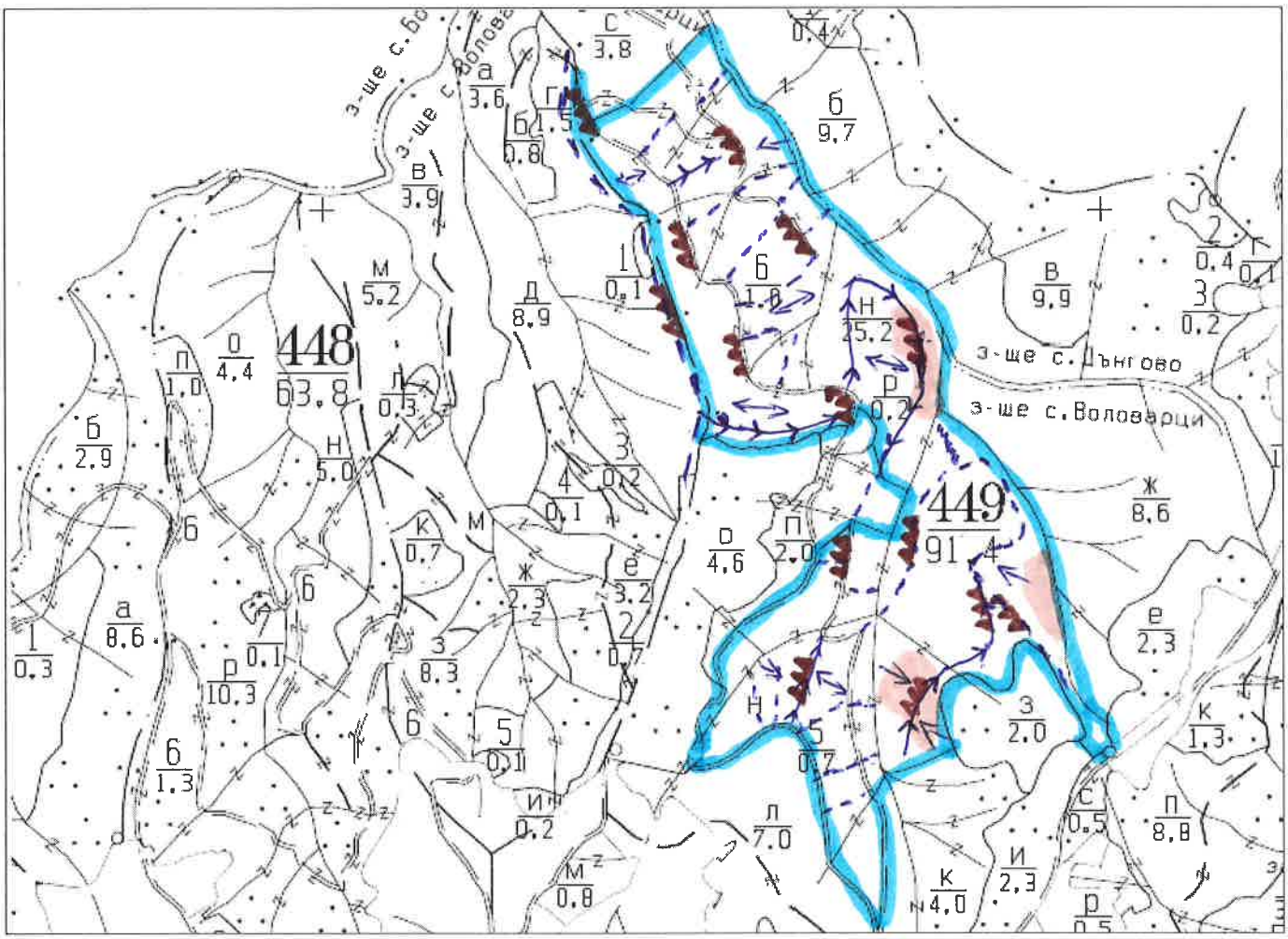

котли

±±±± проектирани коларски вр. извозни пътища	»»»»» проектирани тракторни вр. извозни пътища
- - - - - - съществуващи извозни пътища	▲ ▲ ▲ временен склад
съществуващ автомобилен път	xxxxxx трасе на въжена линия
технологична просека	=+=+=+= проектиран автомобилен път
граница на подотдел	→ посока на извоз
немаркирана част	котел

На схемата задължително се нанасят контурите на насаждението/имота, съществуващите и проектирани временни горски пътища, технологичните просеки, просеките за въжени линии, извозни пътища, временни складове както и връзката им със съществуващата автомобилна пътна мрежа.

II. Характеристика на насаждението

1.Вид на сечта .....постепенно-котловинна...../ интензивност…20…..%
Втори вид сеч …….. принудителна……..……..……/ интензивност …70…%
2.Площ на подотдела …25.2……ха Размер на сечището....25.2… ха
3. Състав по план/програма .Здб7,Бл2,Бк1……. , действителен.. Здб7,Бл2,Бк1,Гбр.
5. Запас на 1 ха: с клони.....169…куб.м/ха , без клони ……152……..куб. м/ха.
6. Среден наклон на терена …26……градуса.
7. Очакван добив от маркираната дървесина …451,0 лежаща маса, куб.м.

дърв. вид / категория	здб	бл	бк	Мж др	Гбр Цр	дърв. вид / категория	здб	бл	бк	Мж др	Гбр	Цр
едра	2	1				дребна						
средна	29	20				дърва	187	64	101	5	26	16

8.Наличие и характеристика на подраста преди сечта (състав, възраст, средна височина, % на покритие)
9. Средно извозно разстояние …100 м.....;
10. Други характеристики на насаждението (*токовища, сватбовища, надлесни дървета, сервитути, защитени територии, Натура 2000, защитени видове описани в доклада за гори с висока консервационна стойност, мъртва дървесина, вододайни зони, биологично разнообразие и др.)* .....*Извън. Натура 2000.*

III. Технологични указания

1. Дървесината в насаждението да се добива при спазване на технологичната схема по т. I
2. Сечта ще се извършва с (моторен трион, ръчно, машини; кастренето на отсечените стъбла се извършва: в сечище, на временен склад) моторен трион. Кастренето на отсечените стъбла се извършва в сечището.
3. Извозът от сечището до временните складове ще се осъществява с трактор с лебедка, на самар. специализиран камион с щипка и ръчно на (цели стъбла, дълги/къси секции, сортименти, чипс и др.; с влачене по терена, изцяло натоварени) сортименти и къси секции с влачене по терена и изцяло натоварени .
4. Проектирани нови горски автомобилни пътища съгласно Наредба 5 за строителството в горските територии без промяна на предназначението им: дължина ……м. широчина ……м.
5. Изграждане и ремонт на временни извозни горски пътища:
5.1 Тракторни –…4. бр., допустимо разстояние между тях ..... м (не по-малко от 40 м), дължина 1050,0 м, широчина 4,0 м.
5.2 Коларски - разстояние между тях.....м (не по-малко от 40 м), дължина …..м, широчина ... м
6. Просеки за въжени линии: ……. бр.
допустимо разстояние между просеките ..... м., дължина ..... м., широчина ..... м.
7. Направа на технологични просеки ....4....бр.
допустимо разстояние между тях .....40.....м., дължина ……260,0……м., широчина ...2,0... м.
8. Изграждане на нови временни складове (бр., площ в ха) .....
.....
9. Мерки за опазване на оставащите на корен дървета, подраста, младиняка и почвата. Оставащите на корен дървета да се опазват с подръчни средства. Да са спазва посоката на поваляне на дърветата.
10. Начини за почистване на сечището- равномерно разхвърляне по цялата площ на сечището.
1Други указания:
Да се изнасят битовите отпадъци от сечището извън горските територии на определените за това места.
12. Всички операции по подготвителните и основните работи да се извършват съгласно изискванията на Правилника за здравословни и безопасни условия на труд в горите и правилата за противопожарна безопасност в горите

ЗАПОЗНАТ с технологичния план: ……/попълва се след издаването на позволителното за сеч/
Лицето по чл. 108, ал. 2 от ЗГ, на което е издадено позволително за сеч № .....
.....
/ трите имена, подпис, дата - /
№ и дата на удостоверението за упражняване на лесовъдска практика: .....

Изготвил: [redacted]
/име, фамилия/ подпис:
дата: 01.04.2019 г.
№ и дата на удостоверението за упражняване на лесовъдска практика: 4931/28.11.2011год.

Одобрил: [redacted] от НСГ
име, фамилия, подпис:
дата: 0[redacted]
№ и дата на удостоверението за упражняване на лесовъдска практика: 5368/23.02.2012 год.

ТЕХНОЛОГИЧЕН ПЛАН № 1

За добив на дървесина от отдел.....448.....подотдел.....в.....
На ТП ДГС/ДЛС ЖЕНДА */потълва се само за държавни гори/*
Община .....Кърджали.....; Землище .....с. Воловарци
имот с (кадастрален идентификатор/КВС) №....., */потълва се само за недържавни гори/*

I. Схема за добива на дървесина от насаждението

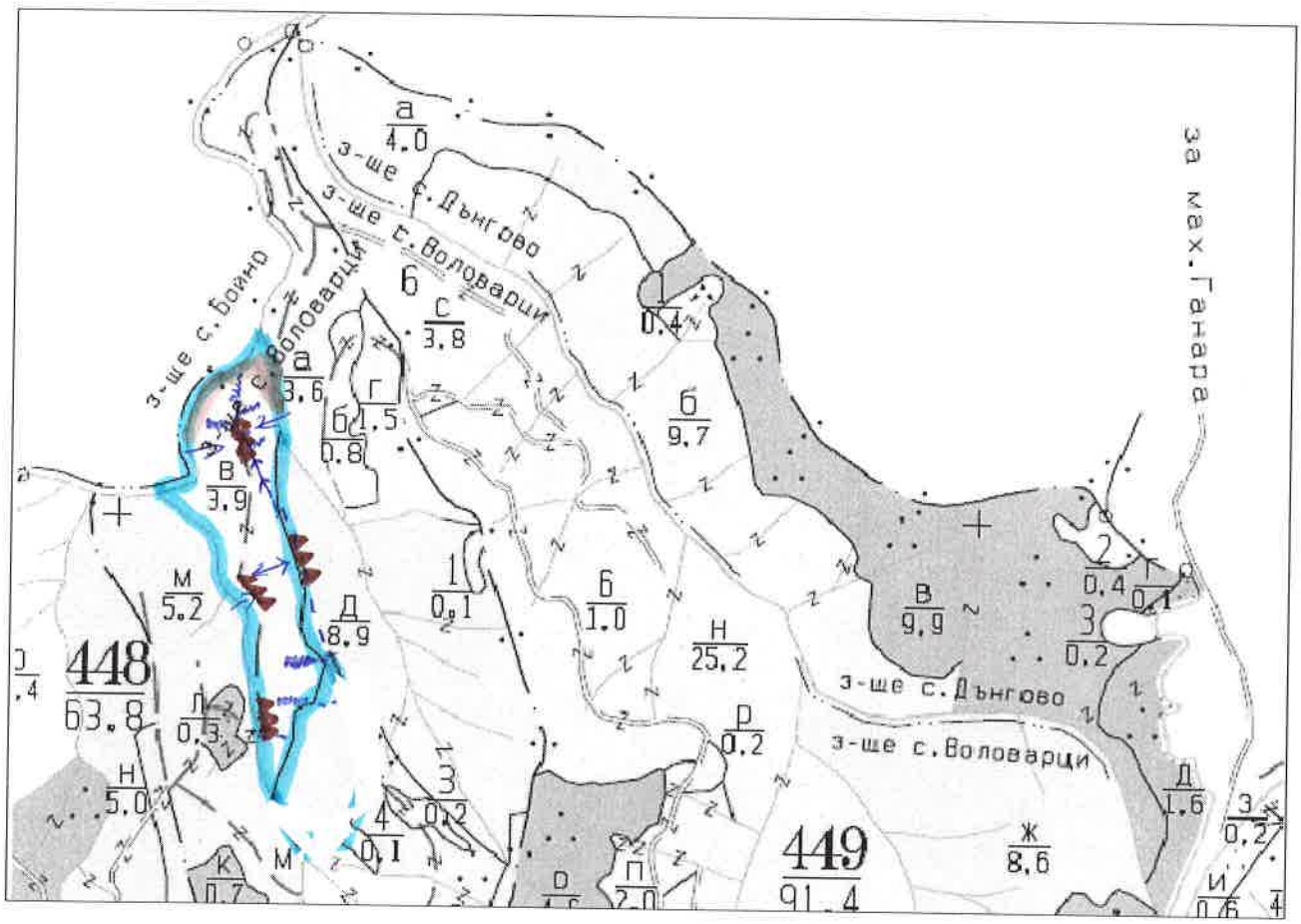

± ± ± ± проектирани коларски вр. извозни пътища
- - - - - - - съществуващи извозни пътища
съществуващ автомобилен път
технологична просека
граница на подотдел
немаркирана част
проектирани тракторни вр. извозни пътища
временен склад
xxxxxx трасе на въжена линия
проектиран автомобилен път
посока на извоз
котел

На схемата задължително се нанасят контурите на насаждението/имота, съществуващите и проектирани временни горски пътища, технологичните просеки, просеките за въжени линии, извозни пътища, временни складове както и връзката им със съществуващата автомобилна пътна мрежа.

II. Характеристика на насаждението

1.Вид на сечта .....постепенно-котловинна...../ интензивност…25…..%
Втори вид сеч …….. ……..…..…/ интензивност … ..%
2.Площ на подотдела …3.9……ха Размер на сечището....3.5… ха
3. Състав по план/програма. Бл7,Здб3,…….. действителен ……Бл7,Здб3.....
4.5. Запас на 1 ха: с клони.....115…куб.м/ха , без клони ……96……..куб. м/ха.
6. Среден наклон на терена …28……градуса.
7. Очакван добив от маркираната дървесина .61,0 лежаща маса, куб.м.

дърв. вид / категория	здб	бл	бк	Мждр	Гбр Цр	дърв. вид / категория	здб	бл	мждр	чб	Гбр	Цр
едра						дребна						
средна						дърва	17	41			3	

8.Наличие и характеристика на подраста преди сечта (състав, възраст, средна височина, % на покритие)
9. Средно извозно разстояние …100 м.....;
10. Други характеристики на насаждението (*токовища, сватбовища, надлесни дървета, сервитути, защитени територии, Натура 2000, защитени видове описани в доклада за гори с висока консервационна стойност, мъртва дървесина, вододайни зони, биологично разнообразие и др.) .....Извън. Натура 2000.*

III. Технологични указания

1. Дървесината в насаждението да се добива при спазване на технологичната схема по т. I
2. Сечта ще се извършва с (моторен трион, ръчно, машини; кастренето на отсечените стъбла се извършва: в сечище, на временен склад) моторен трион. Кастренето на отсечените стъбла се извършва в сечището.
3. Извозът от сечището до временните складове ще се осъществява с трактор с лебедка, на самар. специализиран камион с щипка и ръчно на (цели стъбла, дълги/къси секции, сортименти, чипс и др.; с влачене по терена, изцяло натоварени) сортименти и къси секции с влачене по терена и изцяло натоварени .
4. Проектирани нови горски автомобилни пътища съгласно Наредба 5 за строителството в горските територии без промяна на предназначението им: дължина ……м. широчина ……м.
5. Изграждане и ремонт на временни извозни горски пътища:
   5.1 Тракторни –1. бр., допустимо разстояние между тях ..... м (не по-малко от 40 м), дължина …150,0..м, широчина 4,0 м.
   5.2 Коларски - разстояние между тях.....м (не по-малко от 40 м), дължина ..…м, широчина ... м
6. Просеки за въжени линии: ……. бр.
допустимо разстояние между просеките ..... м., дължина ..... м., широчина ..... м.
7. Направа на технологични просеки .6... бр.
допустимо разстояние между тях .....40.....м., дължина …350,0…м., широчина ...2,0... м.
8. Изграждане на нови временни складове (бр., площ в ха) .....
.....
9. Мерки за опазване на оставащите на корен дървета, подраста, младиняка и почвата. Оставащите на корен дървета да се опазват с подръчни средства. Да са спазва посоката на поваляне на дърветата.
10. Начини за почистване на сечището- равномерно разхвърляне по цялата площ на сечището.
1Други указания:
Да се изнасят битовите отпадъци от сечището извън горските територии на определените за това места.
12. Всички операции по подготвителните и основните работи да се извършват съгласно изискванията на Правилника за здравословни и безопасни условия на труд в горите и правилата за противопожарна безопасност в горите

ЗАПОЗНАТ с технологичния план: ...../попълва се след издаването на позволителното за сеч/
Лицето по чл. 108, ал. 2 от ЗГ, на което е издадено позволително за сеч № 0505268
Стоян Ив. Стоянов - 21.06.2019.
/трите имена, подпис, дата
№ и дата на удостоверението за упражняване на лесовъдска практика: 1377-1/2012

Изготвил: [redacted]
/име, фамилия/ подпис: ...
дата: 01.04.2019 г.
№ и дата на удостоверението за упражняване на лесовъдска практика: 4931/28.11.2011год.

Одобрил: [redacted]
име, фамилия/ подпис: ...
дата: 01.04.2...
№ и дата на удостоверението за упражняване на лесовъдска практика: 5568/23.02.2012 год.

ТЕХНОЛОГИЧЕН ПЛАН № 1

За добив на дървесина от отдел.....448.....подотдел.....г.....
На ТП ДГС/ДЛС ЖЕНДА */попълва се само за държавни гори/*
Община .....Кърджали.....; Землище .....с. Воловарци
имот с (кадастрален идентификатор/КВС) №....., */попълва се само за недържавни гори/*

I. Схема за добива на дървесина от насаждението

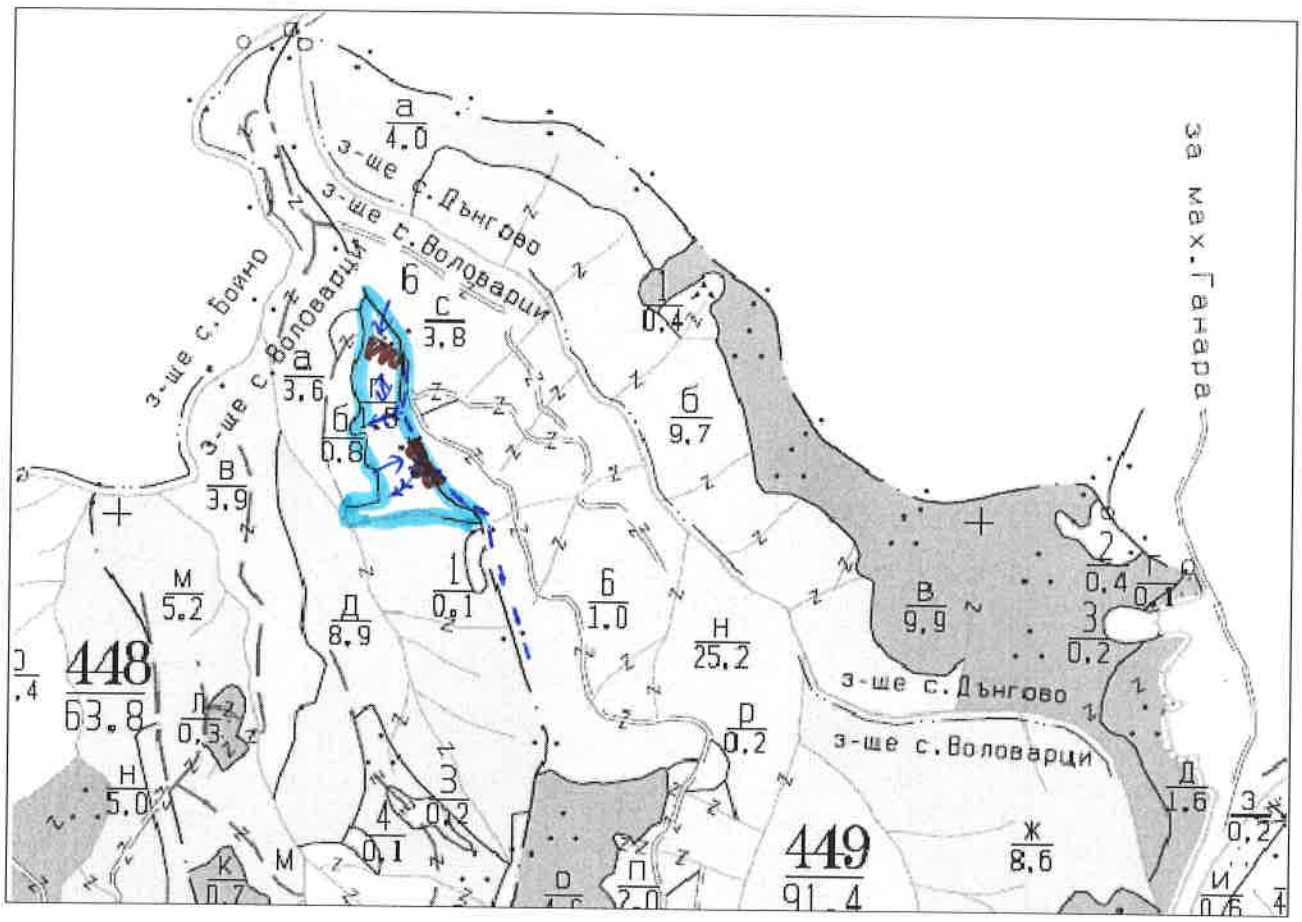

± ± ± ± проектирани коларски вр. извозни пътища
- - - - - - - съществуващи извозни пътища
съществуващ автомобилен път
технологична просека
граница на подотдел
немаркирана част
проектирани тракторни вр. извозни пътища
временен склад
xxxxxx трасе на въжена линия
проектиран автомобилен път
посока на извоз
котел

На схемата задължително се нанасят контурите на насаждението/имота, съществуващите и проектирани временни горски пътища, технологичните просеки, просеките за въжени линии, извозни пътища, временни складове както и връзката им със съществуващата автомобилна пътна мрежа.

II. Характеристика на насаждението

1.Вид на сечта .....постепенно-котловинна...../ интензивност…20…..%
Втори вид сеч …….. ……..…..…/ интензивност ……%
2.Площ на подотдела …1.5……ха Размер на сечището....1.5… ха
3. Състав по план/програма. Бл7,Здб2,Цр1,…… действителен …… Бл7,Здб2,Цр1, Кгбр
4.5. Запас на 1 ха: с клони..…80…куб.м/ха , без клони ……72……..куб. м/ха.
6. Среден наклон на терена …24……градуса.
7. Очакван добив от маркираната дървесина …12.0. лежаща маса, куб.м.

дърв. вид / категория	здб	бл	бк	Мждр	Гбр Цр	дърв. вид / категория	здб	бл	мждр	чб	Гбр	Цр
едра						дребна						
средна						дърва		9	3			

8.Наличие и характеристика на подраста преди сечта (състав, възраст, средна височина, % на покритие)
9. Средно извозно разстояние …100 м.....;
10. Други характеристики на насаждението (*токовища, сватбовища, надлесни дървета, сервитути, защитени територии, Натура 2000, защитени видове описани в доклада за гори с висока консервационна стойност, мъртва дървесина, вододайни зони, биологично разнообразие и др.) .....Извън. Натура 2000.*

III. Технологични указания

1. Дървесината в насаждението да се добива при спазване на технологичната схема по т. I
2. Сечта ще се извършва с (моторен трион, ръчно, машини; кастренето на отсечените стъбла се извършва: в сечище, на временен склад) моторен трион. Кастренето на отсечените стъбла се извършва в сечището.
3. Извозът от сечището до временните складове ще се осъществява с трактор с лебедка, на самар. специализиран камион с щипка и ръчно на (цели стъбла, дълги/къси секции, сортименти, чипс и др.; с влачене по терена, изцяло натоварени) сортименти и къси секции с влачене по терена и изцяло натоварени .
4. Проектирани нови горски автомобилни пътища съгласно Наредба 5 за строителството в горските територии без промяна на предназначението им: дължина ……м. широчина ……м.
5. Изграждане и ремонт на временни извозни горски пътища:
   5.1 Тракторни –…2. бр., допустимо разстояние между тях ..... м (не по-малко от 40 м), дължина …120.0…..м, широчина 4,0 м.
   5.2 Коларски - разстояние между тях.....м (не по-малко от 40 м), дължина ..…м, широчина ... м
6. Просеки за въжени линии: ……. бр.
допустимо разстояние между просеките ..... м., дължина ..... м., широчина ..... м.
7. Направа на технологични просеки .... бр.
допустимо разстояние между тях .....40.....м., дължина ……м., широчина ...2,0... м.
8. Изграждане на нови временни складове (бр., площ в ха) .....
.....
9. Мерки за опазване на оставащите на корен дървета, подраста, младиняка и почвата. Оставащите на корен дървета да се опазват с подръчни средства. Да са спазва посоката на поваляне на дърветата.
10. Начини за почистване на сечището- равномерно разхвърляне по цялата площ на сечището.
1Други указания:
Да се изнасят битовите отпадъци от сечището извън горските територии на определените за това места.
12. Всички операции по подготвителните и основните работи да се извършват съгласно изискванията на Правилника за здравословни и безопасни условия на труд в горите и правилата за противопожарна безопасност в горите

ЗАПОЗНАТ с технологичния план: ……/попълва се след издаването на позволителното за сеч/
Лицето по чл. 108, ал. 2 от ЗГ, на което е издадено позволително за сеч № 0505269
……Стойно Ив. Стойнов - 21.06.2019……
/ трите имена, подпис, дата
№ и дата на удостоверението за упражняване на лесовъдска практика: 1377-1/2012

Изготвил:.Юксе
/име, фамилия,/ подпис
дата: 22.06.2021
№ и дата на удостоверението за упражняване на лесовъдска практика: 4941/28.11.2011год.

Об
Одобрил: инж…Ю
име, фамилия,/ подпис: …
дата: 22.06.2021 г.
№ и дата на удостоверението за упражняване на лесовъдска практика: 4941/2011….. год.

ТЕХНОЛОГИЧЕН ПЛАН № 1

За добив на дървесина от отдел……438……подотдел……к……
На ТП ДГС/ДЛС ЖЕНДА */попълва се само за държавни гори/*
Община .....Кърджали.....; Землище с. Велишани

имот с (кадастрален идентификатор/КВС) №……, */попълва се само за недържавни гори/*

I. Схема за добива на дървесина от насаждението

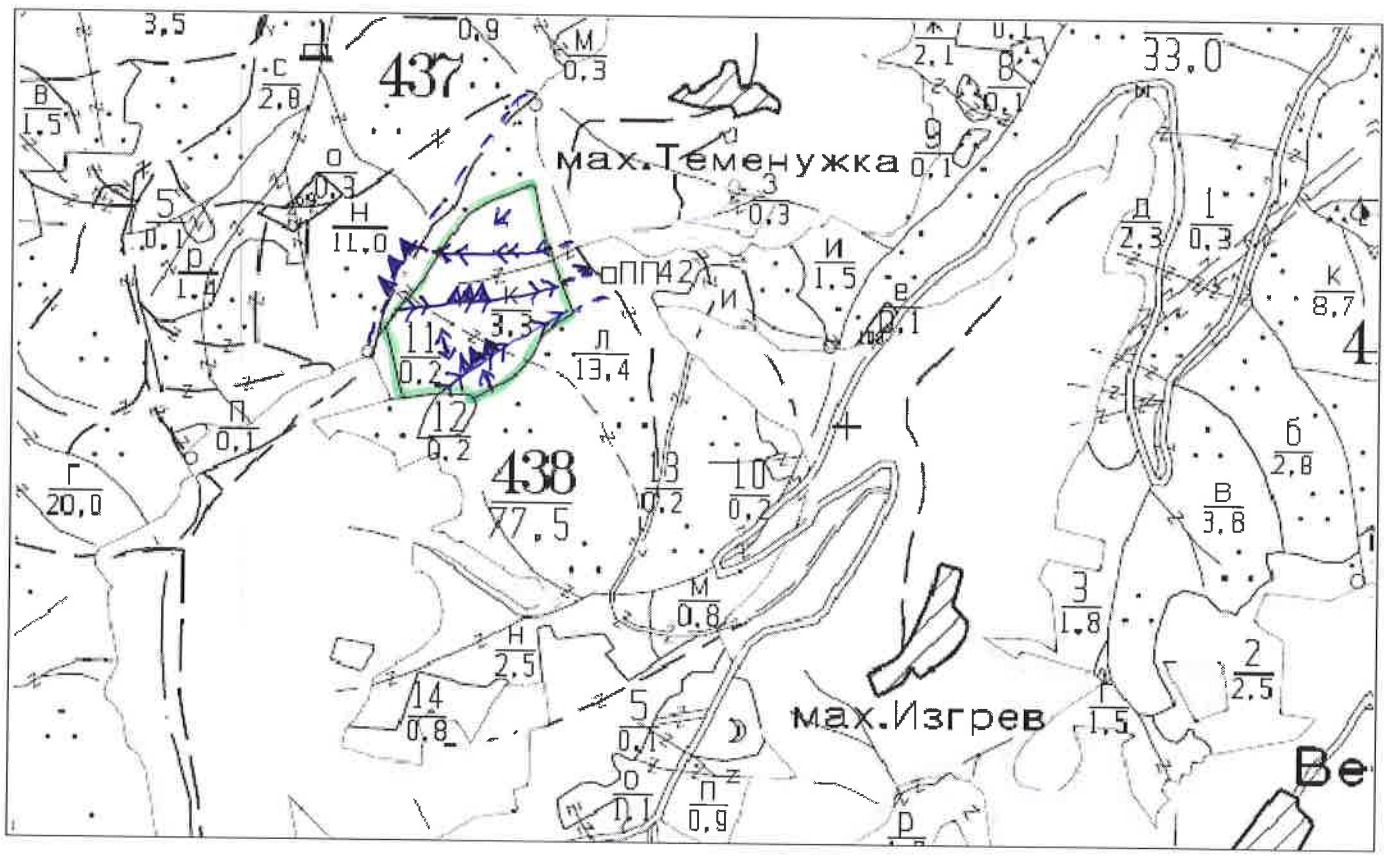

- проектирани коларски вр. извозни пътища
- съществуващи извозни пътища
- съществуващ автомобилен път
- технологична просека
- граница на подотдел
- немаркирана част
- проектирани тракторни вр. извозни пътища
- временен склад
- трасе на въжена линия
- проектиран автомобилен път
- посока на извоз
- котел

На схемата задължително се нанасят контурите на насаждението/имота, съществуващите и проектирани временни горски пътища, технологичните просеки, просеките за въжени линии, извозни пътища, временни складове както и връзката им със съществуващата автомобилна пътна мрежа.

II. Характеристика на насаждението

1.Вид на сечта .....постепенно-котловинна...../ интензивност…25…..%
Втори вид сеч ……техническа……...../ интензивност …100…%
2.Площ на подотдела ……3,3……ха … Размер на сечището.... 3,3… ха
3. Състав по план/програма.Здб9,Бл1,Бк……,Действителен Здб9,Бл1,Бк.
4.. Запас на 1 ха: с клони.....142…куб.м/ха , без клони ……129……..куб. м/ха.
5. Среден наклон на терена …15……градуса.
6. Очакван добив от маркираната дървесина …143.,0. лежаща маса, куб.м.

дърв. вид / категория	Чб	ББ		В.бор		дърв. вид / категория	Чб	ББ	Бл	Здб	Вб	Мждр	Гбр
едра						дребна							
средна						дърва			7	136			

8.Наличие и характеристика на подраста преди сечта (състав, възраст, средна височина, % на покритие)
9. Средно извозно разстояние …100 м.....;
10. Други характеристики на насаждението (*токовища, сватбовища, надлесни дървета, сервитути, защитени територии, Натура 2000, защитени видове описани в доклада за гори с висока консервационна стойност, мъртва дървесина, вододайни зони, биологично разнообразие и др.)* .....***Извън. Натура 2000***.

III. Технологични указания

1. Дървесината в насаждението да се добива при спазване на технологичната схема по т. I
2. Сечта ще се извършва с (моторен трион, ръчно, машини; кастренето на отсечените стъбла се извършва: в сечище, на временен склад) моторен трион. Кастренето на отсечените стъбла се извършва в сечището.
3. Извозът от сечището до временните складове ще се осъществява с трактор с лебедка, на самар и ръчно на (цели стъбла, дълги/къси секции, сортименти, чипс и др.; с влачене по терена, изцяло натоварени) сортименти на къси секции с влачене по терена и изцяло натоварени .
4. Проектирани нови горски автомобилни пътища съгласно Наредба 5 за строителството в горските територии без промяна на предназначението им: дължина ……м. широчина ……м.
5. Изграждане и ремонт на временни извозни горски пътища:
5.1 Тракторни – допустимо разстояние между тях .40,0. м (не по-малко от 40 м), дължина 600,0..м, широчина… 4,0 м.
5.2 Коларски - разстояние между тях.....м (не по-малко от 40 м), дължина .…м, широчина ... м
6. Просеки за въжени линии: ……. бр.
допустимо разстояние между просеките ..... м., дължина ..... м., широчина ..... м.
7. Направа на технологични просеки ..-- бр.
допустимо разстояние между тях ..-.....40.....м., дължина ….. м., широчина ...2,0... м.
8. Изграждане на нови временни складове (бр., площ в ха) .....
.....
9. Мерки за опазване на оставащите на корен дървета, подраста, младиняка и почвата. **При сечта и извоза на дървесината да се опазват оставащите на корен дървета,младиняка Оставащите на корен дървостой да се предпазва с подръчни средства.**
10. Начини за почистване на сечището- **Събиране на кубчини в сечището едновременно със сечта.**
11.Други указания: Да се спазват разпоредбите на ЗГ и подзаконовите актове по прилагането му. **Да се изнасят битовите отпадъци от сечището извън горските територии на определените за това места.**
12. Всички операции по подготвителните и основните работи да се извършват съгласно изискванията на Правилника за здравословни и безопасни условия на труд в горите и правилата за противопожарна безопасност в горите

ЗАПОЗНАТ с технологичния план: ……/попълва се след издаването на позволителното за сеч/
Лицето по чл. 108, ал. 2 от ЗГ, на което е издадено позволително за сеч № .....
.....
/ трите имена, подпис, дата - /
№ и дата на удостоверението за упражняване на лесовъдска практика: ……

Изготвил:.Юксе
/име, фамилия,/ подпис
дата: 22.06.2021
№ и дата на удостоверението за упражняване на лесовъдска практика: 4941/28.11.2011год.

Одобрил: инж…
име, фамилия,/ подпис
дата: 22.06.2021
№ и дата на удостоверението за упражняване на лесовъдска практика: 4941/2011….. год.

ТЕХНОЛОГИЧЕН ПЛАН № 1

За добив на дървесина от отдел……438……подотдел……м……
На ТП ДГС/ДЛС ЖЕНДА */попълва се само за държавни гори/*
Община .....Кърджали.....; Землище с. Велешани

имот с (кадастрален идентификатор/КВС) №……, */попълва се само за недържавни гори/*

I. Схема за добива на дървесина от насаждението

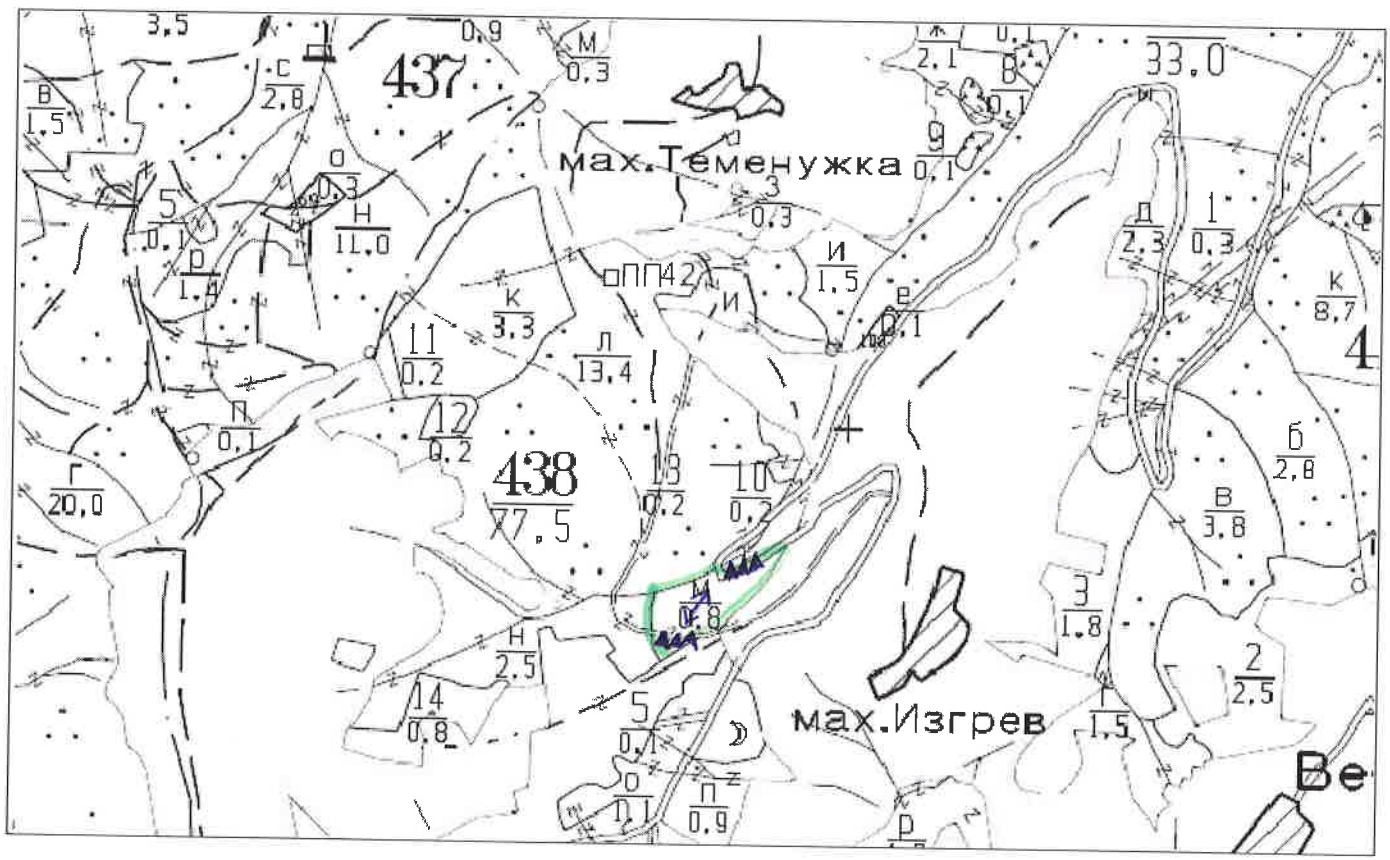

± ± ± ± проектирани коларски вр. извозни пътища
- - - - - - - съществуващи извозни пътища
съществуващ автомобилен път
технологична просека
граница на подотдел
немаркирана част
проектирани тракторни вр. извозни пътища
временен склад
xxxxxx трасе на въжена линия
проектиран автомобилен път
посока на извоз
котел

На схемата задължително се нанасят контурите на насаждението/имота, съществуващите и проектирани временни горски пътища, технологичните просеки, просеките за въжени линии, извозни пътища, временни складове както и връзката им със съществуващата автомобилна пътна мрежа.

II. Характеристика на насаждението

1.Вид на сечта .....пробирка……...../ интензивност…20…..%
Втори вид сеч ……...../ интензивност ……%
2.Площ на подотдела ……0,8……ха … Размер на сечището.... 0,8… ха
3. Състав по план/програма.Бл8,Здб2,Цр……,Действителен Бл8,Здб2,Цр.
4.Запас на 1 ха: с клони.....125…куб.м/ха , без клони ……100……..куб. м/ха.
5. Среден наклон на терена …55……градуса.
6. Очакван добив от маркираната дървесина …21.,0. лежаща маса, куб.м.

дърв. вид / категория	Чб	ББ		В.бор		дърв. вид / категория	Чб	ББ	Бл	Здб	Вб	Мждр	Гбр
едра						дребна							
средна						дърва			17	4			

8.Наличие и характеристика на подраста преди сечта (състав, възраст, средна височина, % на покритие)
9. Средно извозно разстояние …50 м.....;
10. Други характеристики на насаждението (*токовища, сватбовища, надлесни дървета, сервитути, защитени територии, Натура 2000, защитени видове описани в доклада за гори с висока консервационна стойност, мъртва дървесина, вододайни зони, биологично разнообразие и др.)* .....***Извън. Натура 2000***.

III. Технологични указания

1. Дървесината в насаждението да се добива при спазване на технологичната схема по т. I
2. Сечта ще се извършва с (моторен трион, ръчно, машини; кастренето на отсечените стъбла се извършва: в сечище, на временен склад) моторен трион. Кастренето на отсечените стъбла се извършва в сечището.
3. Извозът от сечището до временните складове ще се осъществява с трактор с лебедка, на самар и ръчно на (цели стъбла, дълги/къси секции, сортименти, чипс и др.; с влачене по терена, изцяло натоварени) сортименти на къси секции с влачене по терена и изцяло натоварени .
4. Проектирани нови горски автомобилни пътища съгласно Наредба 5 за строителството в горските територии без промяна на предназначението им: дължина ……м. широчина ……м.
5. Изграждане и ремонт на временни извозни горски пътища:
5.1 Тракторни – допустимо разстояние между тях .40,0. м (не по-малко от 40 м), дължина ....м, широчина… 4,0 м.
5.2 Коларски - разстояние между тях.....м (не по-малко от 40 м), дължина .....м, широчина ... м
6. Просеки за въжени линии: ……. бр.
допустимо разстояние между просеките ..... м., дължина ..... м., широчина ..... м.
7. Направа на технологични просеки ..-- бр.
допустимо разстояние между тях ..-.....40.....м., дължина ….. м., широчина ...2,0... м.
8. Изграждане на нови временни складове (бр., площ в ха) .....
.....
9. Мерки за опазване на оставащите на корен дървета, подраста, младиняка и почвата. **При сечта и извоза на дървесината да се опазват оставащите на корен дървета,младиняка Оставащите на корен дървостой да се предпазва с подръчни средства.**
10. Начини за почистване на сечището- **Разхвърляне на клоните по цялото сечище.**
11.Други указания: Да се спазват разпоредбите на ЗГ и подзаконовите актове по прилагането му. **Да се изнасят битовите отпадъци от сечището извън горските територии на определените за това места.**
12. Всички операции по подготвителните и основните работи да се извършват съгласно изискванията на Правилника за здравословни и безопасни условия на труд в горите и правилата за противопожарна безопасност в горите

ЗАПОЗНАТ с технологичния план: ……/попълва се след издаването на позволителното за сеч/
Лицето по чл. 108, ал. 2 от ЗГ, на което е издадено позволително за сеч № .....
.....
/ трите имена, подпис, дата - /
№ и дата на удостоверението за упражняване на лесовъдска практика: ……